

## A découvrir

# Quand réalité et merveilleux s'entrecroisent: la légende Notre-Dame de Walcourt


La basilique de Walcourt abrite, entre autres trésors, une remarquable statue de Vierge Noire dont l'origine remonte à la fin du 10ème siècle. Or, la légende veut qu'en 1228, lors d'un incendie de l'église, la statue n'échappe aux flammes que par miracle : emportée par des anges, elle fut déposée dans un arbre de l'autre côté de la vallée, au lieu-dit Le Jardinnet. Là, malgré des efforts répétés, impossible de la reprendre... Jusqu'à ce que Thiéry II, comte de Rochefort et seigneur de Walcourt, vienne s'agenouiller au pied de l'arbre et promettre de construire en cet endroit une abbaye en l'honneur de Notre-Dame. Alors seulement, la statue accepta de descendre et de se laisser ramener dans le bourg...



qui constitue sans conteste un des grands moments du folklore de l'Entre-Sambre-et-Meuse.

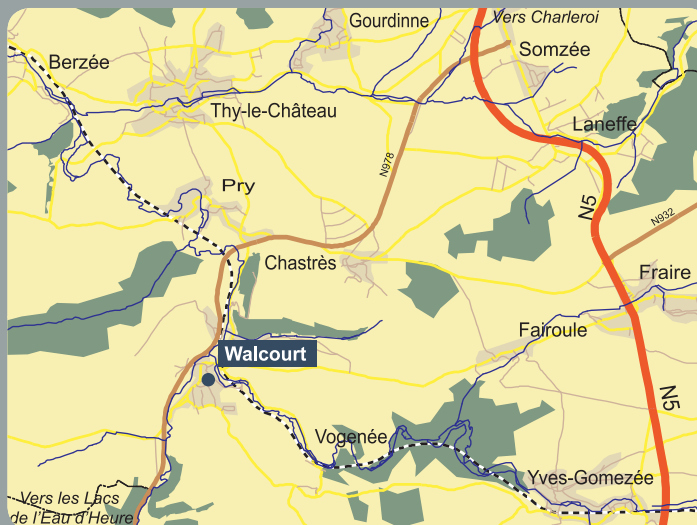
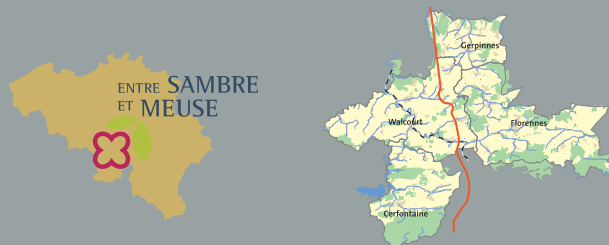
Outre la sortie de la procession à midi et sa rentrée solennelle vers 18 heures, on ne manquera pas ce jour-là, lors du passage au Jardinnet, la reconstitution du miracle, une statue de la Vierge ayant été déposée au préalable dans un bouleau planté à cet effet. La statue à peine descendue, l'arbre sera toutefois dépeuplé en quelques minutes par la foule, chacun souhaitant emporter un rameau en guise de talisman...

## Dans les environs



### La promenade des remparts

Profitez de votre passage à Walcourt pour découvrir son centre ancien et les dernières fortifications de la ville médiévale. Au départ de la Grand Place, un parcours de 2 km, parsemé d'informations historiques, guide le visiteur dans les ruelles du centre ville. Deux ou trois passages plus difficiles mais sur de courtes distances (escaliers et forte déclivité). Accessible toute l'année.



### Infos complémentaires :

**Office du Tourisme de Walcourt**  
Grand'Place, 25 - 5650 Walcourt  
Tel (+32) 071 61 25 26  
www.walcourt.be

**Administration communale**  
Place de l'Hôtel de Ville - 5650 Walcourt  
Tél (+32) 017 61 06 10

### Maison du Tourisme des Vallées des Eaux vives

Rue de la Falaise, 3 - 5660 Couvin  
Tel (+32) 060 34 01 40  
www.valleesdeseauxvives.be

### Accès en transport en commun

Gare de Walcourt (ligne SNCB Charleroi-Couvin)  
Nombreux bus TEC

Restauration, produits de terroir, hébergements dans les environs immédiats. Plus d'info sur [www.entre-sambre-et-meuse.be](http://www.entre-sambre-et-meuse.be)

Cette promenade vous est proposée par Ferdy Dermience en collaboration avec la Ville de Walcourt et l'ADL

Avec le soutien financier de



Photos: T. Roy, F. Dermience Et. Jeandrain  
Coordination : GAL Entre-Sambre-et-Meuse  
Ed. resp. : P. Palermo  
Rue de la Falaise, 3 5660 Couvin

ENTRE SAMBRE  
ET MEUSE



## balade en Entre-Sambre-et-Meuse Le Grand Tour


Sur les traces des pèlerins du Moyen-Âge,  
à travers de remarquables paysages...



Fiche promenade 3

Départ	Basilique de Walcourt, Grand-Place.
GPS	WGS84 31U 602089 5567574
7 Km • 1 h 30	Balisateur Vert et blanc (non conforme)

Objet d'un pèlerinage ancestral repris chaque année à la Trinité, le Grand Tour permet de découvrir plus de 40 chapelles, potales, calvaires ou sanctuaires le long d'un parcours offrant des points de vue inédits sur la ville médiévale, sur son étrange clocher bulbeux et sur les vallées de l'Eau d'Heure et de l'Eau d'Yves.



### L'avis du promeneur

Agréable promenade qui vous donnera de la hauteur ! Très riche au niveau du patrimoine, ce parcours attirera un large public familial car accessible aux poussettes et vélos mais avec de fortes déclivités (revêtement en dur sur l'ensemble du parcours). Par jour de grand vent, protégez-vous bien et bonne route !

[www.entre-sambre-et-meuse.be](http://www.entre-sambre-et-meuse.be)



## le Parcours



Au départ de la Basilique de Walcourt [1], monter en laissant l'Hôtel de Ville sur votre gauche, puis descendre la Rue Notre-Dame jusqu'à la Route des Barrages (N978). Après avoir traversé avec prudence, prendre en face le chemin agricole bétonné qui grimpe vers le plateau et continue sur une crête riche en points de vues paysagers et éléments patrimoniaux. Après un arrêt au Grand Bon Dieu [2], continuer sur le plateau, puis entamer la descente pour revenir dans la vallée. En cours de route, à proximité de la Ferme de l'Abbaye, quelques restes d'une ancienne muraille d'enceinte... En bas de la descente, au carrefour à deux branches, emprunter celle de gauche sur quelques dizaines de mètres pour découvrir (sur votre gauche encore) le porche de l'Abbaye du Jardinnet, dernier vestige de l'entrée d'un vaste complexe [3]. Face à ce porche, la petite place où est commémoré chaque année le miracle du Jardinnet.

Petit retour sur vos pas pour virer à gauche, puis traverser la passerelle qui enjambe la chaussée et le chemin de fer. Traverser également l'Eau d'Heure et au carrefour en « T », prendre à droite, Rue de la Station, puis directement à gauche, Rue des Ry de Ry, et enfin à droite, Rue des Bergeries. Au bout de cette rue, virer à droite puis directement à gauche, Rue des Quairelles, avant le pont sur le chemin de fer. Après un ancien lavoir restauré, prendre à droite où une aire repos vous permettra de souffler avant une dure montée [4]. En reprenant la route, serrer sur votre gauche, traverser la voie de chemin de fer sur un petit pont et continuer le chemin empierré qui remonte vers le plateau. Au sommet, virer à droite en direction de la ville...

À l'entrée de la localité, laisser le Domaine de la Maladrerie sur votre droite et continuer sur la Rue du Calvaire [5]. Dépasser le cimetière sur votre gauche et continuer de descendre jusqu'à un carrefour en « Y » à +/- 300 m. Là, laisser le bâtiment de la Police sur la droite et prendre la branche de gauche, puis la première rue à droite pour rejoindre le point de départ.

Et pourquoi pas maintenant une bonne « Charles-Quint » ? Dans son pot à quatre anses, comme il se doit...

## Commentaires :

### [1] La basilique Notre-Dame de Walcourt

Sans entrer dans le détail des différentes phases de la construction (information disponible sur place), nous attirons l'attention sur quelques éléments remarquables dans l'édifice. A ne pas manquer, le jubé qui ferme l'entrée du chœur: véritable dentelle en pierre d'Avesnes, il est daté de 1531 et agrémenté de 29 statues ou groupes de personnes dont la plupart également en pierre; la tradition rapporte qu'il fut offert par Charles-Quint à l'église de Walcourt. De même, de chaque côté du chœur, les doubles rangées de stalles en chêne datées, d'après leurs sculptures, du début du 16ème siècle: certaines scènes des miséricordes prouvent l'humour des chanoines de l'époque dans leur satire des moeurs du temps. Enfin, Notre-Dame de Walcourt, statue romane de la fin du 10ème siècle, sculptée en bois de tilleul, mais recouverte de plaques d'argent dès le 11ème siècle: c'est l'argent noirci par l'air qui lui donne sa couleur sombre, et non une peinture noire appliquée sur le bois comme chez d'autres vierges noires rencontrées sur les chemins de Saint-Jacques-de-Compostelle. N'empêche: comme ses consoeurs et comme en témoignent les chaînes laissées en exvoto, elle passe (entre autres miracles) pour avoir contribué à la libération de nombreux prisonniers.

### [2] Le Grand Bon Dieu



Panorama remarquable de Walcourt et des vallées de l'Eau d'Heure et de l'Eau d'Yves. Point de vue privilégié aussi sur la tour de



Fiche promenade 3

la basilique, oeuvre de Jean le Coustre, maître charpentier à Beaumont, après l'incendie (un de plus) de l'église en 1615, mais reconstruit ici à l'identique en 1926 après la destruction de l'original pendant la guerre 1914-1918.

### [3] L'Abbaye du Jardinnet

Suite à la promesse de Thiéry de Walcourt d'ériger une abbaye, les premières religieuses de l'ordre de Cîteaux s'installèrent dès 1229 au lieu-dit Le Jardinnet et y constituèrent une des pre-



mières communautés cisterciennes de Belgique. D'importants bâtiments furent édifiés au cours des siècles, dont subsistent aujourd'hui le corps de logis abbatial, différents bâtiments industriels (moulin, brasserie), la ferme et le porche monumental (classé). L'abbaye fut également propriétaire au Moyen-Age de quelques-unes des belles fermes en carré dans les campagnes autour de la localité.

### [4] Les Quairelles

Quairelles, ou Cwèrèles en wallon, vient du latin quairaria signifiant carrière. L'ancienne carrière, bien visible du camping, offrait un calcaire ou pierre bleue dont les moellons

ont servi à l'édification de nombreux bâtiments dans la région. En remontant la rivière, découvrez le dispositif permettant de capter une partie du cours d'eau pour alimenter un ancien moulin, le moulin Navarre.

### [5] Le Calvaire

La chapelle du Calvaire est l'endroit où chaque année, à la Trinité, la statue de la Vierge est revêtue de ses plus riches parures pour la rentrée solennelle de la procession. C'est un moment attendu par beaucoup de Walcourtiens, avec le bataillon en carré devant la chapelle, sa charge de cavaliers, ses décharges de fusils et ses roulements de tambours en l'honneur de la Vierge...